


**Markvartice**

Příloha č. 1 opatření obecné povahy Vymezení zastavěného území  
obce Markvartice - katastrální území Markvartice u Sobotky



hranice katastrálního území



hranice zastavěného území vymezená ke dni 9. 8. 2019






pozemky patřící do nezastavěného území

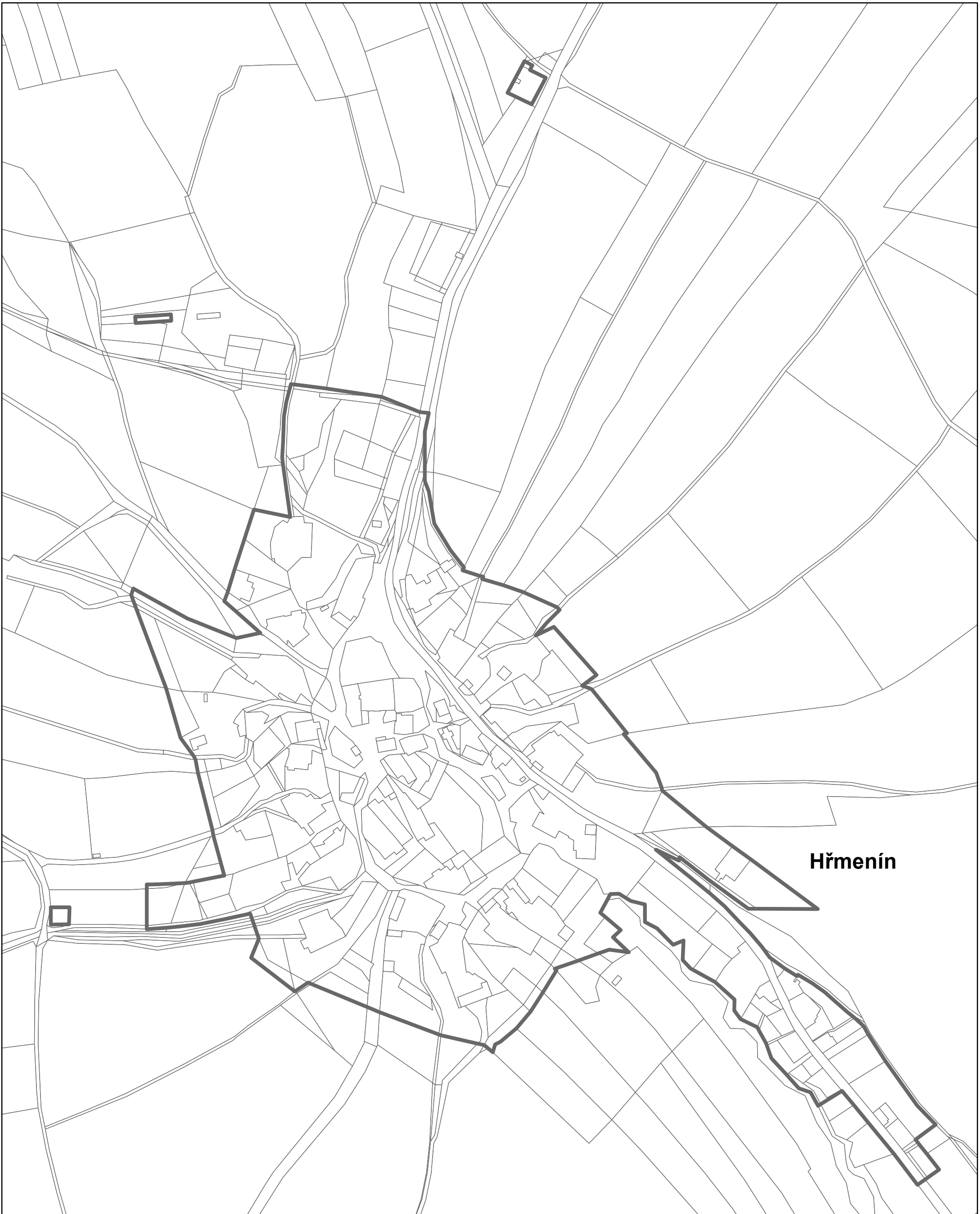


**Spařence**

**Mrkvojedy**




Příloha č. 2 opatření obecné povahy Vymezení zastavěného území  
obce Markvartice - katastrální území Markvartice u Sobotky

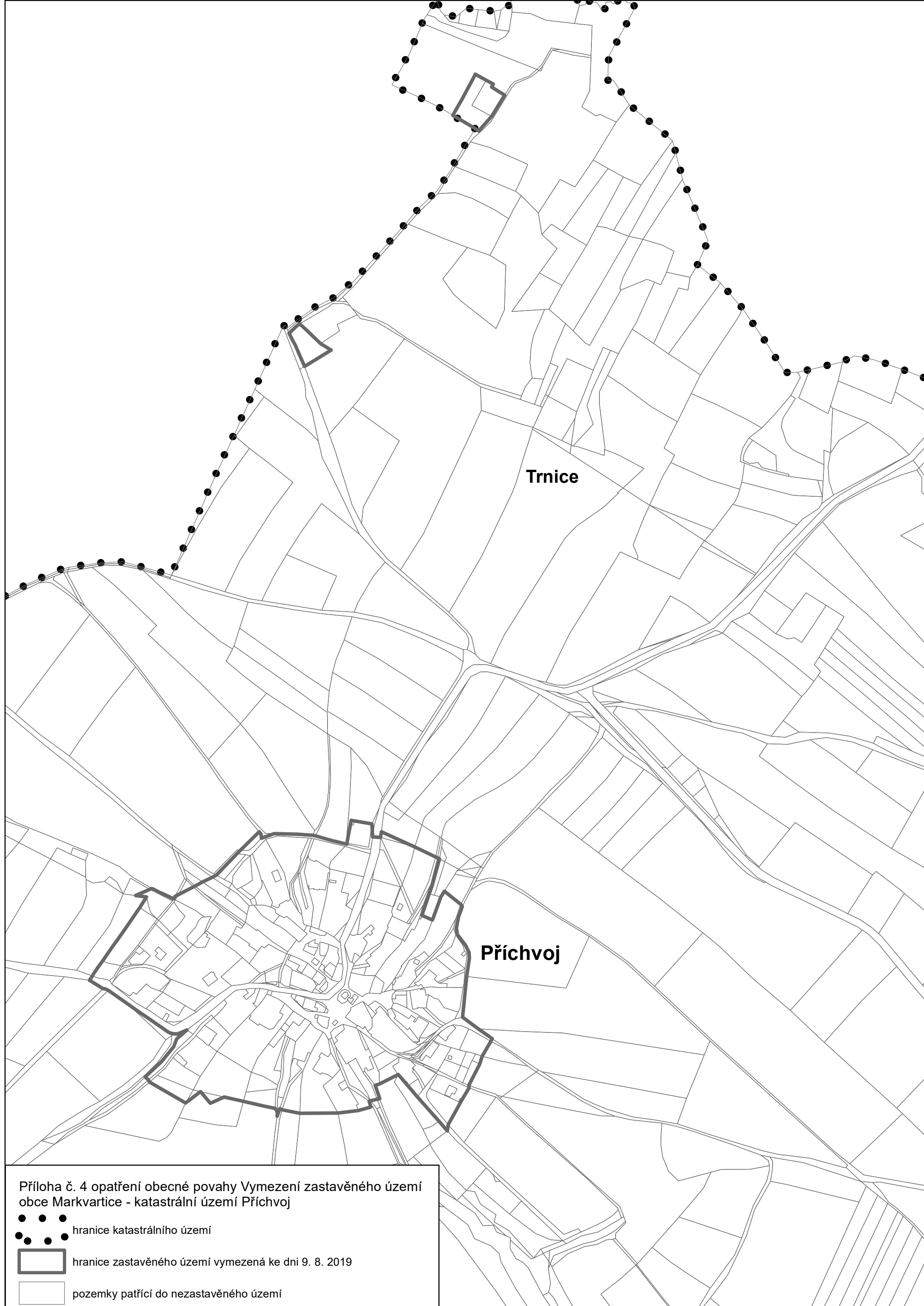
-  hranice katastrálního území
-  hranice zastavěného území vymezená ke dni 9. 8. 2019
-  pozemky patřící do nezastavěného území



**Hřmenín**

**Příloha č. 3 opatření obecné povahy Vymezení zastavěného území  
obce Markvartice - katastrální území Hřmenín**

-  hranice katastrálního území
-  hranice zastavěného území vymezená ke dni 9. 8. 2019
-  pozemky patřící do nezastavěného území



**Trnice**

**Pířhvoj**

Příloha č. 4 opatření obecné povahy Vymezení zastavěného území  
obce Markvartice - katastrální území Pířhvoj

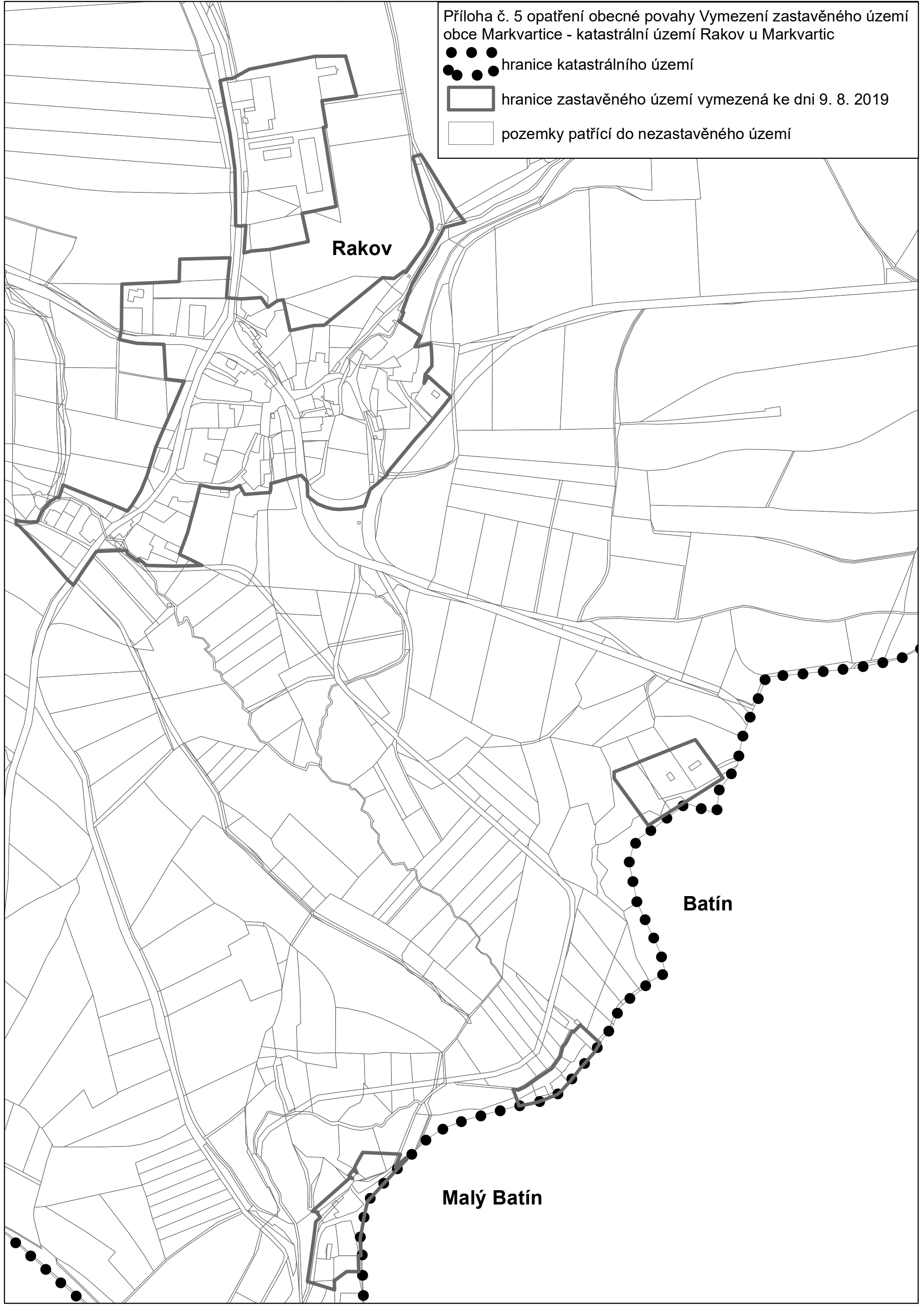
••••• hranice katastrálního území

▭ hranice zastavěného území vymezená ke dni 9. 8. 2019

□ pozemky patřící do nezastavěného území

Příloha č. 5 opatření obecné povahy Vymezení zastavěného území  
obce Markvartice - katastrální území Rakov u Markvartic

- ● ● hranice katastrálního území
- ▭ hranice zastavěného území vymezená ke dni 9. 8. 2019
- pozemky patřící do nezastavěného území



**Rakov**

**Batín**

**Malý Batín**

**Skuřina**

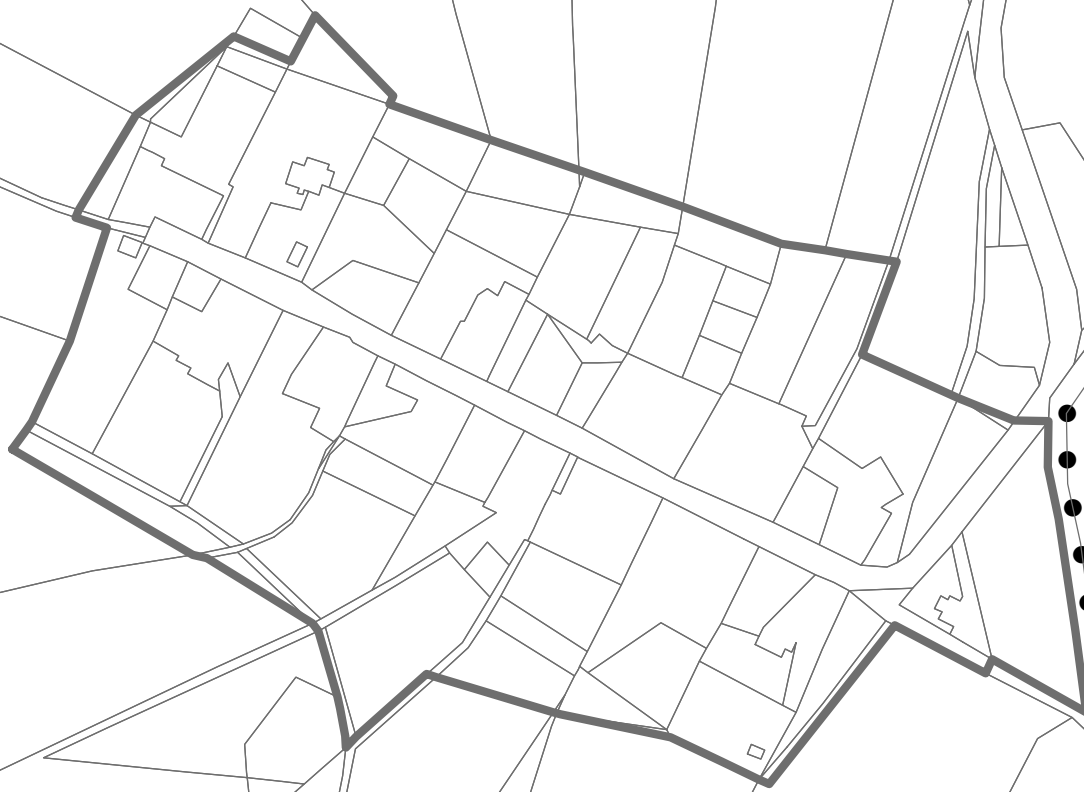
**Peklo**

Příloha č. 6 opatření obecné povahy Vymezení zastavěného území  
obce Marvkartice - katastrální území Skuřina

● ● ●  
● ● ● hranice katastrálního území


▭ hranice zastavěného území vymezená ke dni 9. 8. 2019

□ pozemky patřící do nezastavěného území



**Netolice**

Příloha č. 7 opatření obecné povahy Vymezení zastavěného území  
obce Markvartice - katastrální území Příchvoj



hranice katastrálního území



hranice zastavěného území vymezená ke dni 9. 8. 2019



pozemky patřící do nezastavěného území



**Leština**

Příloha č. 8 opatření obecné povahy Vymezení zastavěného území  
obce Markvartice - katastrální území Rakov u Markvartic



hranice katastrálního území



hranice zastavěného území vymezená ke dni 9. 8. 2019



pozemky patřící do nezastavěného území