

Markvartice



Příloha č. 1 opatření obecné povahy Vymezení zastavěného území obce Markvartice (katastrální území Markvartice u Sobotky)

•••• hranice katastrálního území

▭ hranice zastavěného území vymezená ke dni 15. 10. 2021

▭ pozemky patřící do nezastavěného území



Spařence

Mrkvojedy

Příloha č. 2 opatření obecné povahy Vymezení zastavěného území obce Markvartice (katastrální území Markvartice u Sobotky)

● ● ● ● hranice katastrálního území




▭ hranice zastavěného území vymezená ke dni 15. 10. 2021

▭ pozemky patřící do nezastavěného území



Hřmenín

Příloha č. 3 opatření obecné povahy Vvymezení zastavěného území
obce Markvartice (katastrální území Hřmenín)




-  hranice katastrálního území
-  hranice zastavěného území vymezená ke dni 15. 10. 2021
-  pozemky patřící do nezastavěného území



Trnice

Příchvoj

Příloha č. 4 opatření obecné povahy Vymezení zastavěného území obce Markvartice (katastrální území Příchvoj)

-  hranice katastrálního území
-  hranice zastavěného území vymezená ke dni 15. 10. 2021
-  pozemky patřící do nezastavěného území



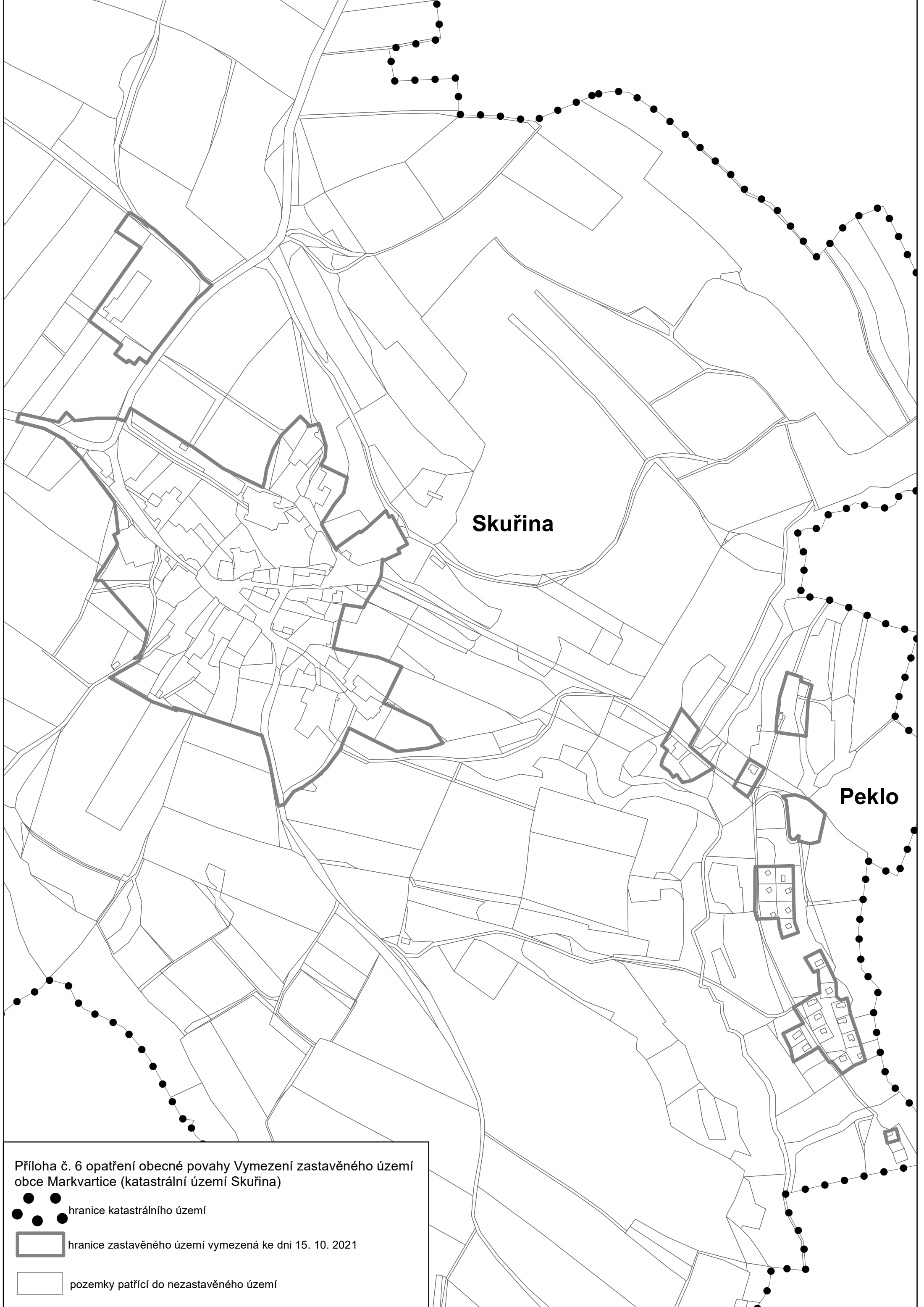
Rakov

Batín

**Malý
Batín**

Příloha č. 5 opatření obecné povahy Vymezení zastavěného území obce Markvartice (katastrální území Rakov u Markvartic)

- hranice katastrálního území
- ▭ hranice zastavěného území vymezená ke dni 15. 10. 2021
- pozemky patřící do nezastavěného území



Skuřina

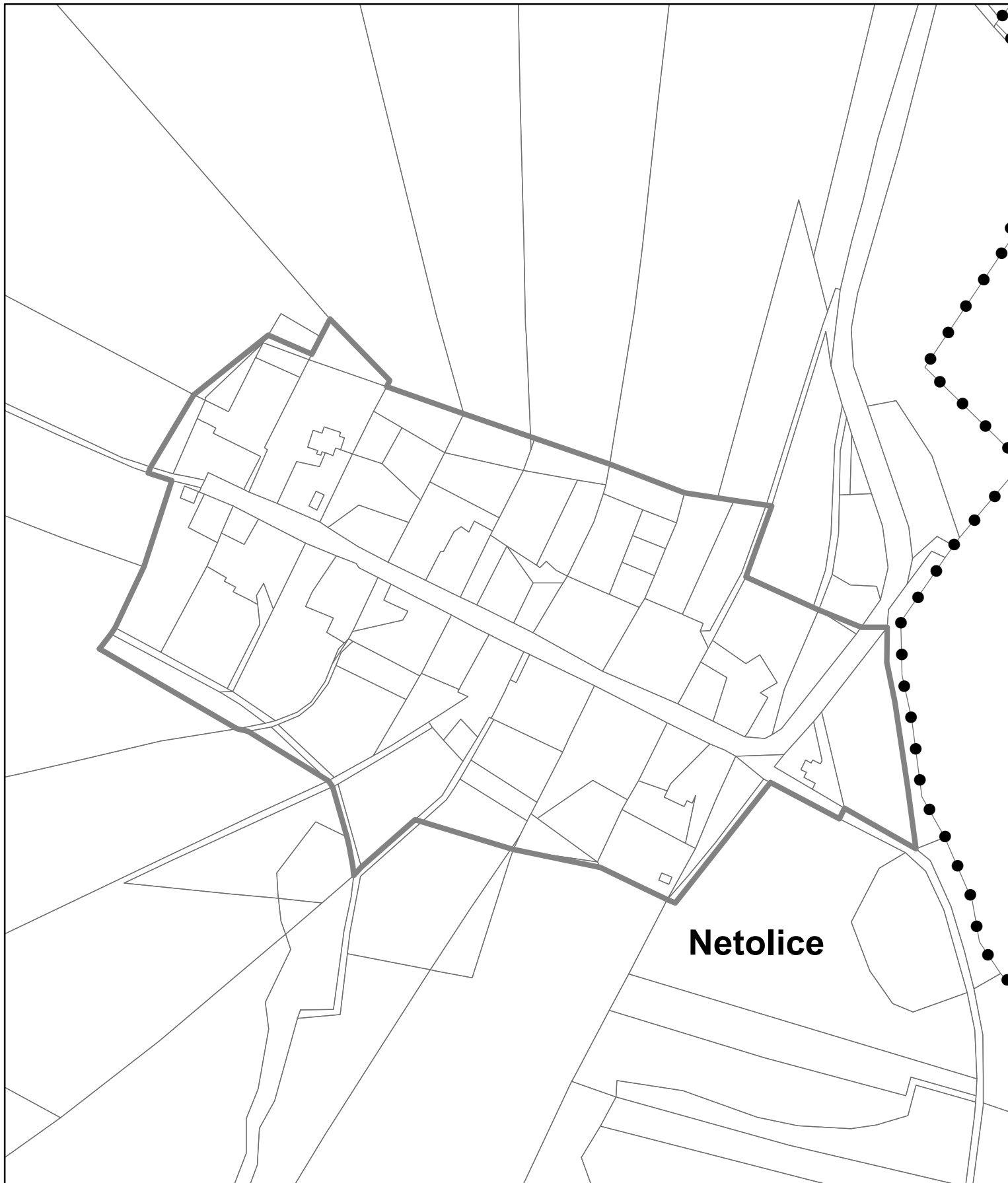
Peklo

Příloha č. 6 opatření obecné povahy Vymezení zastavěného území obce Markvartice (katastrální území Skuřina)


● ● hranice katastrálního území

▭ hranice zastavěného území vymezená ke dni 15. 10. 2021

▭ pozemky patřící do nezastavěného území



Příloha č. 7 opatření obecné povahy Vymezení zastavěného území obce Markvartice (katastrální území Pýchvoj)



hranice katastrálního území




hranice zastavěného území vymezená ke dni 15. 10. 2021



pozemky patřící do nezastavěného území

Leština

Příloha č. 8 opatření obecné povahy Vymezení zastavěného území
obce Markvartice (katastrální území Rakov u Markvartic)



hranice katastrálního území



hranice zastavěného území vymezená ke dni 15. 10. 2021



pozemky patřící do nezastavěného území